


Naturerlebnis Krimmler Wasserfälle



Die eindrucksvolle Lage am Talausgang, die großen Wassermassen sowie die außergewöhnliche Fallhöhe von 380 m über drei Stufen, machen die Krimmler Wasserfälle zu einem atemberaubenden Naturschauspiel. Die Krimmler Wasserfälle sind die größten Wasserfälle Europas und die fünft-höchsten Wasserfälle der Welt.

Der obere Wasserfall besitzt eine Fallhöhe von 140 m, danach folgt ein kurzes Flachstück, von dem aus der mittlere Fall über 100 m in die Tiefe stürzt. Der untere Achenfall erreicht wieder eine Fallhöhe von mehr als 140 m.

Bereits 1835 wurde der erste Treppenweg zum unteren Wasserfall angelegt, damit wohlhabendere Touristen und romantische Maler ohne Mühe mehr von den Wasserfällen sehen konnten.



Nationalpark Hohe Tauern

Seit 1983 sind die Wasserfälle Teil des Nationalparks Hohe Tauern und unterliegen somit dem Nationalparkgesetz, welches den Schutz der Schönheit und Ursprünglichkeit der Landschaft zum Ziel hat.

Den Ursprung der Krimmler Wasserfälle bildet die Krimmler Ache. Sie beginnt am Ende des Krimmler Achenales und durchfließt zuerst saftig ca. 20 km ebene Almböden, um danach als tosender Gletscherbach den Talausgang zu erreichen und die gewaltigen Stufen der Krimmler Wasserfälle hinab zu stürzen.



Der Wasserfallweg

Der ca. 4 km lange Weg führt mit zahlreichen Aussichtspunkten und Kanzein hautnah an das eindrucksvolle Naturschauspiel der Krimmler Wasserfälle heran – spektakuläre Ausblicke auf die tosenden Wassermassen inklusive.

In 10–15 Gehminuten erreicht man vom Parkplatz aus den untersten Wasserfall. Bis zum kürsingerplatz wurde der Zugang barrierefrei gestaltet. Von dort führt der in Serpentina angelegte Wasserfallweg bis zum obersten Wasserfall (Gezeit ca. 1 Std. 15 Min.) und weiter in das Krimmler Achenal. Der gesamte Weg ist gut befestigt und wird laufend gewartet und gepflegt.

Interessante Daten & Fakten



Im Sprühnebel der Wasserfälle findet man ein großes Artenspektrum an Tieren und Pflanzen. Über 300 verschiedene Moosarten und mehr als 60 verschiedenen Vogelarten bietet die Umgebung der Wasserfälle ideale Bedingungen.

Mittlere Niedrigstwassermenge (MNO): 0,356 m³/sec
Mittelwasser (MO): 5,61 m³/sec
Mittlere Hochwassermenge (MHO): 57,2 m³/sec

schen 21:00 und 24:00 Uhr auf.

Vom Einzugsgebiet der Krimmler Ache, 110,7 km², sind ca. 12 % vergletschert. Ein typischer Gletscherbach mit stark wechselnder Wasserführung: im Juni und Juli fließt das 30- bis 40-fache der Februarmenge. Da das Schmelzwasser vom Gletscherator bis zu den Wasserfällen (18 km) 9–12 Stunden braucht, tritt das Tagesmaximum des Abflusses zwischen 21:00 und 24:00 Uhr auf.



Informationsplatz & Informationszentrum

Wissenswertes über die Besonderheiten zu den Krimmler Wasserfällen erfahren Sie am Informationsplatz, der durch seine besondere Gestaltung einen beliebten Anziehungspunkt für Groß und Klein darstellt. Die zahlreichen Wasserfallbesucher haben Gelegenheit, sich auf bequemen Sitzgelegenheiten auszurufen und andererseits vielfältige Informationen über den Nationalpark Hohe Tauern und das Europäische Naturdenkmal Krimmler Wasserfälle zu erhalten.

Kinder begeistert besonders das Wasserspiel, das durch betretbare Klavertasten die Wasserfälle bei verschiedenen Verhältnissen simuliert.

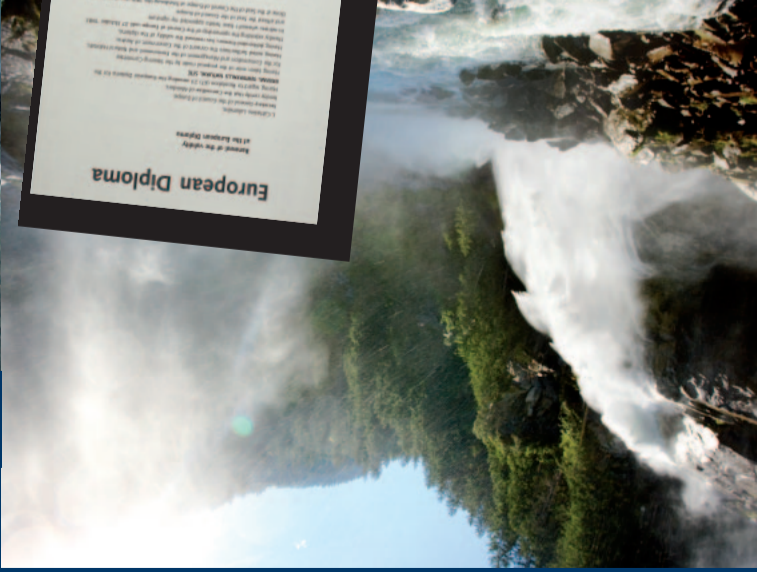
Zusätzlich wird eine große Auswahl an Literatur, DVDs u.v.m. an der Informationsstelle des Österreichischen Alpenvereins angeboten.



Heilkraft Krimmler Wasserfälle



Schon vor 200 Jahren wussten die Ärzte in der Region um die Heilkraft der Krimmler Wasserfälle, nun haben es auch wissenschaftliche Forschungen bewiesen. Die hohe Konzentration an negativen Ionen in der Umluft des Wasserfalls stimuliert das Immunsystem, wirkt sich positiv auf die Lungenfunktion aus und verringert nachweislich die Anfälligkeit bei Allergikern und Asthmatikern. Von der Salzburger Landesregierung wurden die Krimmler Wasserfälle als natürliches Heilvorkommen anerkannt und eröffneten somit Allergikern und Asthmatikern eine völlig neue Therapieoption.



Europa-diplom

Den Krimmler Wasserfällen wurde 1967 vom Ministerkomitee des Europarates das „Europäische Diplom für Naturschutz“ verliehen.

Um das Europäische Diplom für Naturschutz auf Dauer zu sichern und den bestmöglichen Schutz des Gebietes zu gewährleisten, erwarb der Österreichische Alpenverein zu Beginn der 90er Jahre ein 7 Hektar großes Grundstück am Wasserfallboden. Dadurch konnte u. a. eine informative Eintrittsstation geschaffen werden. Aufgrund der vielen Bemühungen wurde das Europadiplom 2001 wieder verlängert.

WasserWelten Krimml



Am Fuß der Krimmler Wasserfälle erwartet das moderne Besucherzentrum zum Thema Wasser mit vielen Attraktionen große und kleine Besucher – experimentieren, informieren und staunen lautet die Devise.

Heilkraft Krimmler Wasserfälle

Das Wasserfallzentrum mit Shop, WasserWunder-Bar und Panoramaterrasse, das Haus des Wassers mit den interessantesten Ausstellungen zum Thema Wasser und Gesundheit sowie der abwechslungsreichen Aquapark versprechen das reinste Vergnügen für die ganze Familie. Im Aquaszenarium zeigt eine einzigartige Projektionsshow die bunte Wasserwelt der Krimmler Ache.

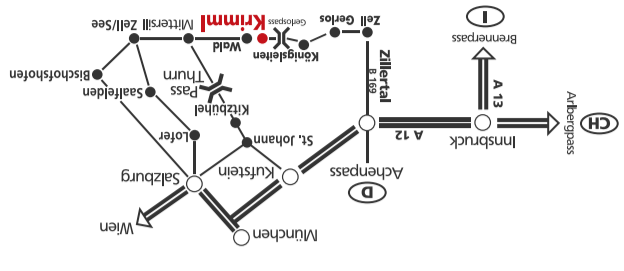
Ein Kombi-Ticket, welches den Eintritt zu den WasserWelten, zu den Krimmler Wasserfällen sowie die Parkgebühren am P4 beinhaltet, ist hier erhältlich. www.wasserfaelle-krimml.at



WASSERFALLWEG Krimmler Wasserfälle



WASSERFALLWEG Krimmler Wasserfälle



ÖAV Warnsdorf-Krimml
A-5743 Krimml Nr. 47 · Tel.: +43 (0) 6564 / 712
E-Mail: warnsdorfkrimml@sektion.alpenvereiner.at
www.wasserfaelle-krimml.at



Kürsingerplatz



Informationsplatz



WasserWelten Krimml



10 Aussichtskanzeln



Oberer Wasserfall



Mittlerer Wasserfall



Unterer Wasserfall



Willkommen beim Krimmler Wasserfallweg

- 1 Wasserfallweg
- 2 Infoplatz
- 3 Informationszentrum
- 4 Kassa/Eintritt
- 5 WC barrierefrei
- 6 Kürsingerplatz
- 7 HTH Gesundheitsarena
- 8 Unterer Wasserfall
- 9 Riemann Kanzel
- 10 Regen Kanzel
- 11 Sendtner Kanzel
- 12 Jung Kanzel
- 13 Jaga Sprung
- 14 Bergersteig
- 15 Schönangerl
- 16 Mittlerer Wasserfall
- 17 Staubige Reib
- 18 Bergerblick
- 19 Schettkanzel
- 20 Oberer Wasserfall
- 21 Kiosk und Gasthof Richter
- 22 Kiosk Egarter
- 23 Gasthaus Hanke
- 24 Gasthaus Schönangerl
- 25 Kiosk am Wasserfall
- 26 Taxi Einstiegstelle/Bushaltestelle
- 27 WasserWelten mit Aquapark
- 28 Forstweg / Mountainbike

Öffnungszeiten

Der Wasserfallweg ist von Anfang Mai bis Ende Oktober täglich von 8:00 bis 18:00 Uhr geöffnet.

Gebühr Wasserfallweg:	
Erwachsene	Euro 9,-
Kinder (6 - 15 Jahre)	Euro 4,50

(Die Gebühr wird für die Krimmler Wasserfälle verwendet: Sanierung und Instandhaltung des Weges, öffentliche, auch barrierefreie Toiletten, Naturschutz, Umweltmaßnahmen, Umweltbildung, Informationsplatz und Informationszentrum.)

Kombi-Ticket WasserWelten & Wasserfallweg	
Erwachsene	Euro 15,90
Kinder (6 - 15 Jahre)	Euro 7,90

Das Kombi-Ticket ist nur an der Kassa der WasserWelten Krimml erhältlich.

Parkplätze

Parkplätze (gebührenpflichtig) für Autos und Busse sind in der Nähe der Krimmler Wasserfälle ausreichend vorhanden.



Multimedia Guide

Mit dem kostenlosen GPS Multimedia Guide „Krimml Waters“ auf einer Entdeckungsreise die besonderen Plätze der Wasserfall- und Nationalparkgemeinde Krimml hautnah erleben. Ob am Wasserfallweg mit spektakulären Ausblicken, in den WasserWelten Krimml mit interaktiven Wasserinstallationen oder im Ort selbst – überall findet sich das nasse Element. Der Weg führt zu 14 besonderen Plätzen – Sehenswürdigkeiten, Attraktionen und ihre geschichtlichen Zusammenhänge werden interessant und spannend präsentiert. Die Locandy App direkt auf dem Smartphone installieren und mit dem QR-Code den persönlichen „Krimml Waters“ Erlebnistrip starten (Dauer ca. 2 Std.).

